Obec Pačejov

341 01 Pačejov 199 * tel. 376595231, 376595153 * e-mail : obec@pacejov.cz

Obec Pačejov dává na vědomí, dle zákona č. 128/2000 Sb., o obcích, ve znění pozdějších předpisů, záměr bezúplatně převést pozemky ve vlastnictví Obce Pačejov v katastrálním území Pačejov, Strážovice u Pačejova a Velešice u Pačejova do vlastnictví Plzeňského kraje.

Katastrální území	Parcelní číslo	Výměra (m^2)	Využití	Číslo silnice
Pačejov	1188/12	64	Ostatní plocha / silnice	II/186
	1195/52	86		
	1221/29	535		III/18614
	1221/34	124		
	1221/36	45		
Strážovice u Pačejova	2711/14	120	Ostatní plocha / ostatní komunikace	III/18613
Velešice u Pačejova	2/3	15	zahrada	III/18624
	119/2	50		
	737/2	40	Ostatní plocha / ostatní komunikace	III/18625
	1375	10	Ostatní plocha / jiná plocha	III/18624

Podle zákona o pozemních komunikacích (č. 13/1997 Sb., § 9 odst. 1) je Plzeňský kraj vlastníkem staveb silnic II. a III. třídy. Výše uvedené pozemky ve vlastnictví obce Pačejov podle § 11 téhož zákona tvoří silniční pozemek, na kterém je umístěno těleso silnice. Plzeňský kraj tyto stavby převzal od státu v roce 2001 na základě zákona č. 157/2000 Sb., a to ve většině případů s historicky nevypořádanými pozemky. Cílem je uvést tento stav do souladu se skutečností.

Ing. Jan Vavřička v.r.
starosta

Vyvěšeno :

Sejmuto :

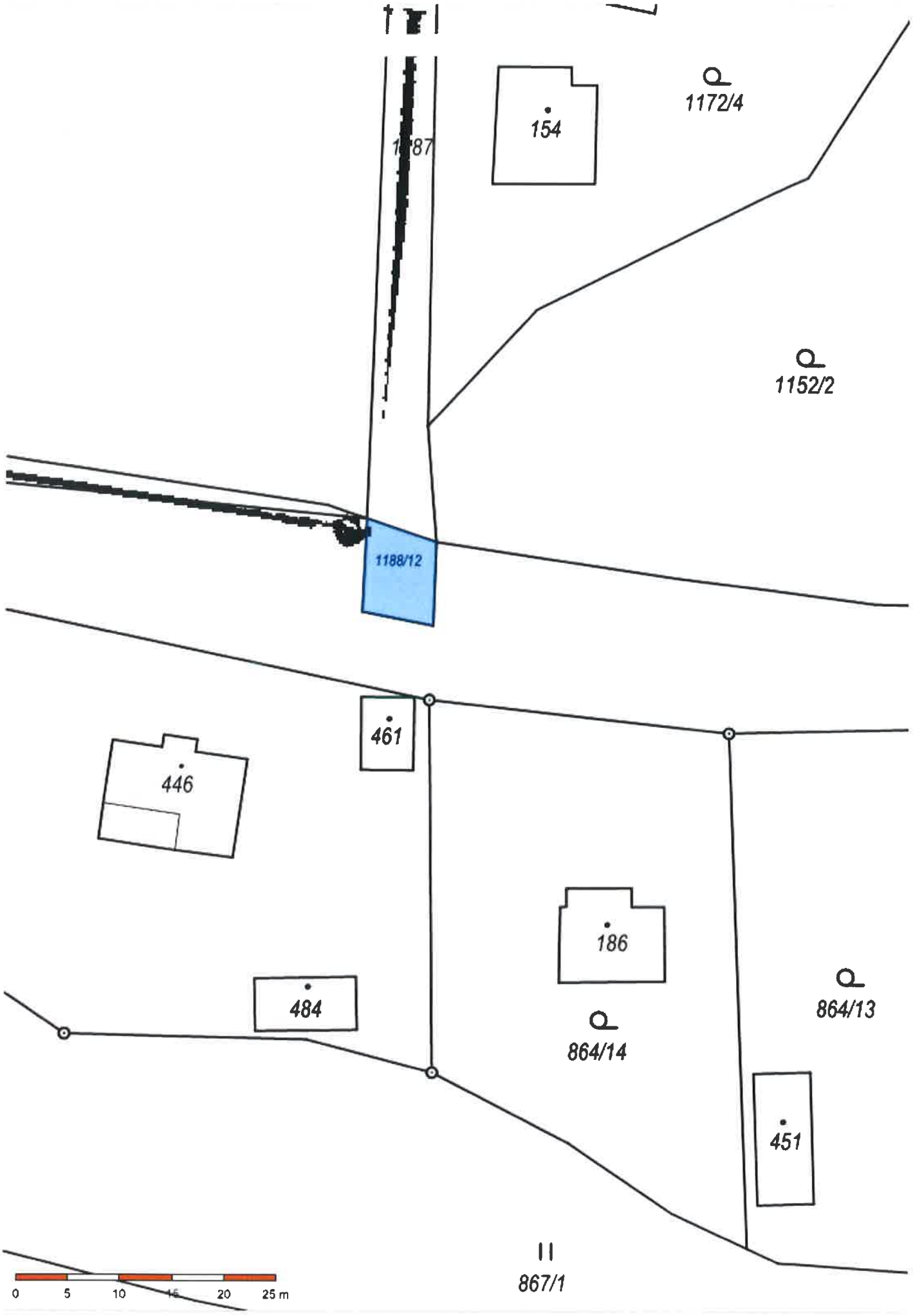
154
1172/4
1187
1152/2
1188/12
461
446
186
484
864/14
864/13
451
867/1
0
5
10
15
20
25 m

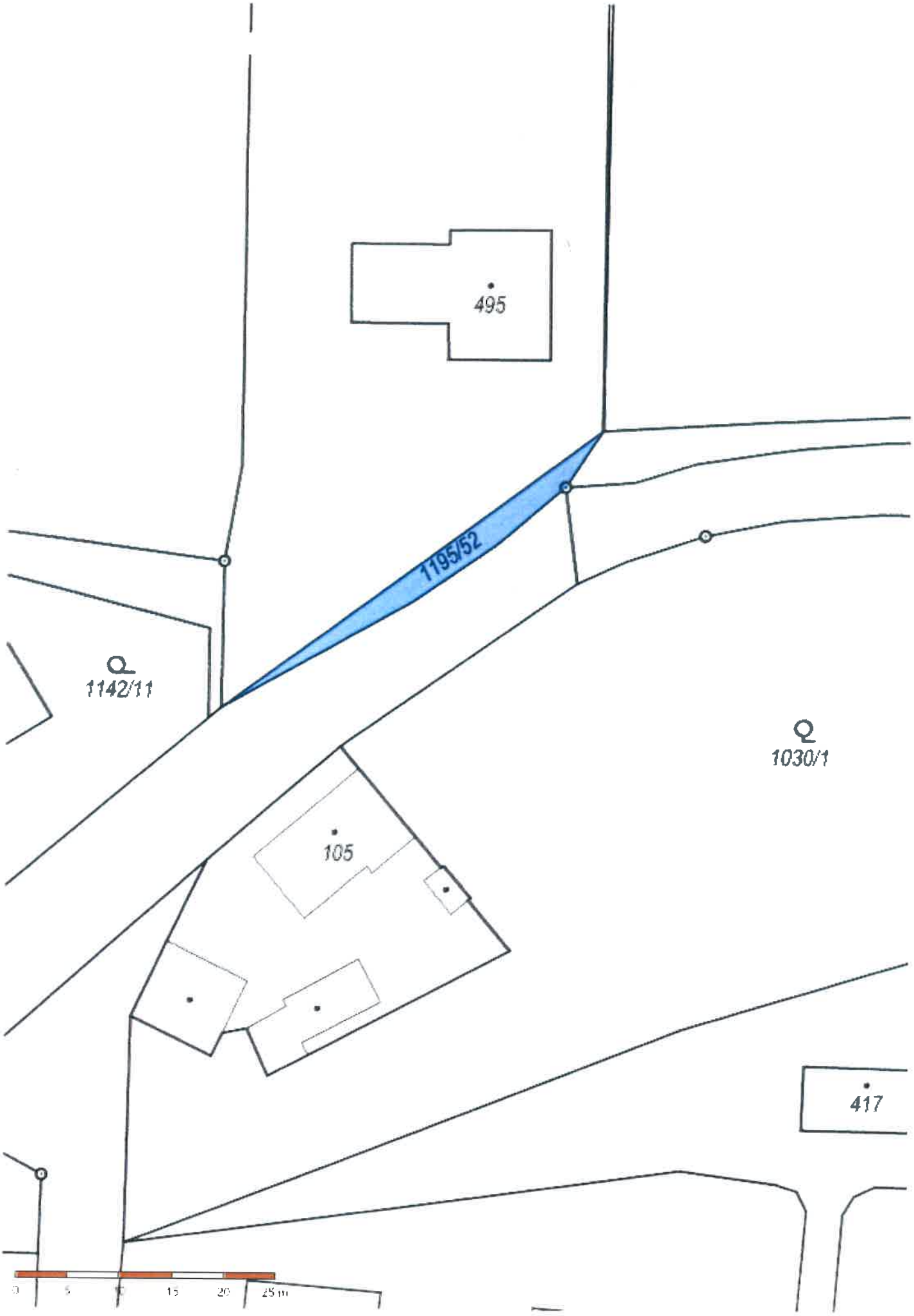
495
1195/52
1142/11
1030/1
105
417
0
5
10
15
20
25 m


520/12
520/74
520/42
1221/32
573/7
573/8
594/2
594/3
1204/20
1231/23
1204/21
595/6
595/4
520/32
520/52
520/34
520/50
520/51
520/53
1231/29
595/1
520/66
520/29
520/54
520/60
374
1204/1
1204/18
520/35
520/48
1221/28
1231/30
0 10 20 30 40 50 m


1164/18
1195/32
530/3
530/13
530/14
1221/34
1164/21
1221/33
512/2
512/3
580/14
527/1
527/3
527/2
569/13
525/3
525/1
517/16
517/14
560/18
517/1
517/15
0
10
20
30
40
50 m


144
55
39/2
1227/5
1231/31
122
56
1221/36
84/1
65/
1221/35
1221/37
57/1
64/2
64/3
63
64/1
1221/
0 5 10 15 20 25 m


51/1
22
27
51/2
51
29
2711/17
28
2711/14
32
35
34
48
1954/2
33/1
33/2
1954/4
1954/5
1911/21
1964
2705/3
44
62/2
1963
0 5 10 15 20 25 m


739/5
54
4/2
4/1
739/9
50
2/2
739/8
53
51/1
2/1
2/3
1375
391
67
119/2
1/1
51/2
1/2
116/1
117/2
117/1
119/1
0 5 10 15 20 25 m


4/2
4/1
739/9
2/2
739/8
53
66
2/1
392/3
2/3
1375
391
67
119/2
392/
1/1
116/1
117/1
119/1
739/4
0
5
10
15
20
25 m

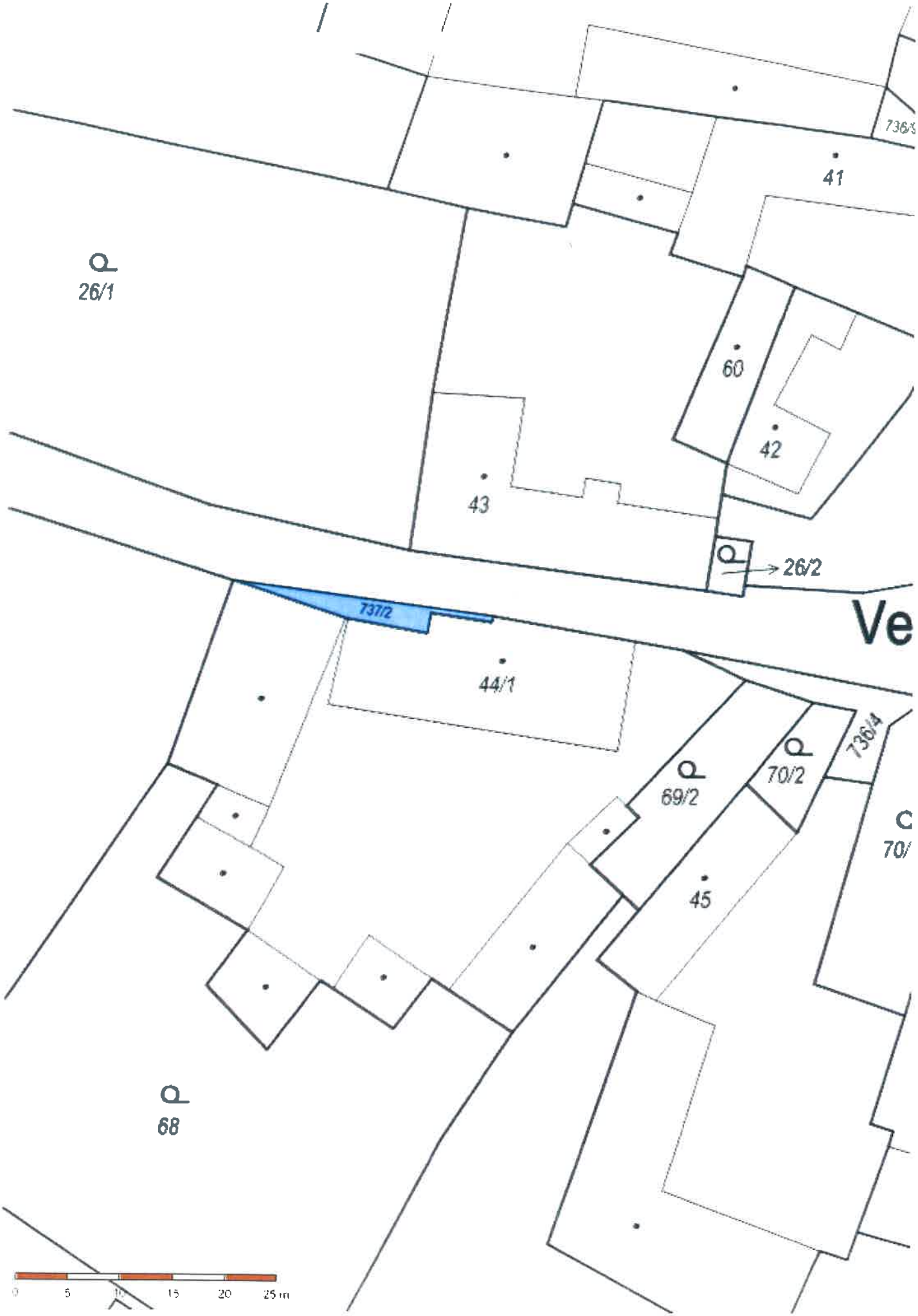
41
26/1
60
42
43
26/2
737/2
Ve
44/1
736/4
70/2
69/2
45
68
0 5 10 15 20 25 m


54
4/2
4/1
739/9
50
2/2
739/8
53
51/1
2/1
2/3
1375
391
67
119/2
51/2
1/2
1/1
116/1
117/2
117/1
119/1
0 5 10 15 20 25 m